

COMMUNE DE MAUGES SUR LOIRE

ETUDE-DIAGNOSTIC RESEAU-STATION,
ELABORATION D'UN SCHEMA DIRECTEUR
D'ASSAINISSEMENT DES EAUX USEES ET D'UN SCHEMA
DIRECTEUR D'ASSAINISSEMENT DES EAUX PLUVIALES

PLAN DE ZONAGE EAUX PLUVIALES

AFFAIRE N° 4-51-3166 DATE 21/05/2018 DESSIN ESR VERIFIE TDS


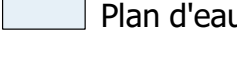



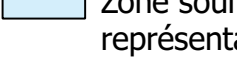

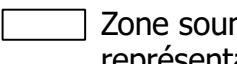
INDICES	DATES	D	MODIFICATIONS
A	21/05/2018	ESR	Edition originale
B	25/10/2018	ESR	Adaptation du zonage pour les zones AU
C	05/07/2018	ESR	Correction de la numérotation des bassins versants
D	18/09/2018	ESR	Correction de la légende

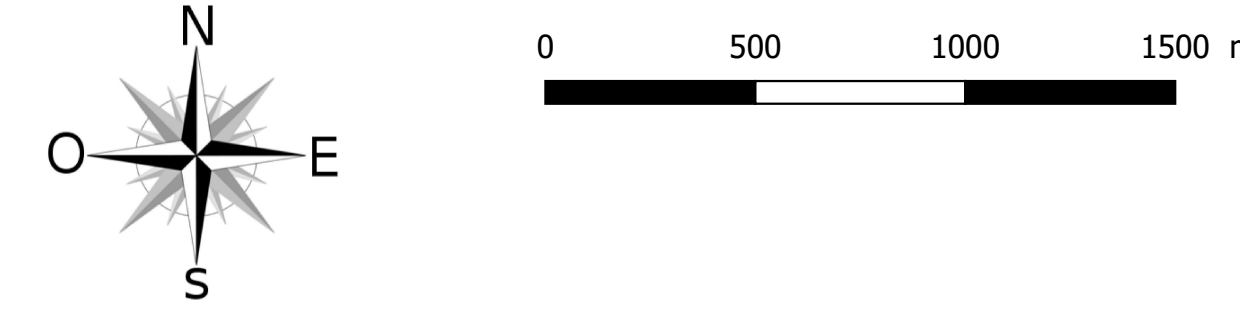
MAITRE D'OUVRAGE MAITRE D'OEUVRE

PLAN N° 12.12
ECH: 1:18 000



LEGENDE

-  Cours d'eau
-  Plan d'eau et mare
-  Bassin versant
-  Périmètre de protection de captage
- Zonage eaux pluviales**
-  Zone soumise à une gestion des eaux pluviales en priorité par infiltration
-  Zone soumise à une obligation de rétention à la parcelle, pour toute opération représentant une surface imperméabilisée supérieure à 350m²
-  Zone soumise à une obligation de rétention à la parcelle, pour toute opération représentant une surface imperméabilisée supérieure à 1000m²
-  Zone soumise à une obligation de rétention à la parcelle, pour toute opération représentant une surface totale supérieure à 1ha



0 500 1000 1500 m

